









**Pågående markanvändning**









-  Befintlig gång- och cykelväg
-  Grönområde
-  Verksamhetsområde
-  Bostäder, handel m.m.
-  Boda avfallsanläggning
-  Vatten- och avloppsreningsverk

**Planeringsförutsättningar**

-  Kulturområde
-  Kulturobjekt
-  Riksintresse järnvägsstation
-  Riksintresse terminal
-  Riksintresse väg
-  Riksintresse järnväg
-  Kraftledningar 30-400kV
-  Transformatorstation

**Framtida markanvändning**

-  Stads kärnan
-  Centrumhandel
-  Extern volymhandel
-  Planerad gång- och cykelväg enligt GC-plan
-  Planerad gång- och cykelväg till utbyggnadsområde
-  Planerad järnväg
-  Planerad väg
-  Förslag på dagvattenåtgärd

-  Planerat verksamhetsområde
-  Möjlig expansionsriktning på lång sikt
-  Möjlig expansionsriktning på lång sikt
-  Planerat bostadsområde
-  Planerat bostadsområde på längre sikt
-  Blandat utvecklingsområde
-  Idrottsområde-utveckling
-  Gröna stråk-utveckling

